


Kohaven

Thilkesvej følges forbi gravhøjen, der er fra bronzealderen ligesom de øvrige gravhøje, turen passerer. Turen fortsætter nedad den lille sti til venstre, der støder til Dyrnæsvej. Når man har passeret det åbne areal, går turen nedad en sti på højre hånd. Når stien deler sig i to, følges det venstre spor. Turen går igennem ung sitkagran. På Badevej holdes til højre helt til Arnæs Bakke. Her er en flot udsigt over strandengene og Roskilde Fjord med øen Øksneholm lige for. Den 10 km lange kyststrækning herfra og nordpå er fredet. Fredningens formål er bl.a. at bevare løvskoven og strandengene ud mod kysten.



Udsigt ved Arnæs Bakke

Turen går op over bakken og langs skrænten, der markerer stenalderhavets kystlinie. Nedenfor skrænten er der en naturlig blandskov af løvtræer så som ask, eg og bøg. På dette areal fjernes alle hugstmodne træer ikke på en gang. Hver enkelt træ udvælges omhyggeligt og hugges ikke før, der er en værdig afløser. Denne driftsform kaldes plukhugstdrift, og kunsten er at få nye træer til at gro op under de gamle. De træer, der har røde numre, er fredede, og de skal bevares, til de dør.

Turen følger stadig den gamle kystlinie ad Badevej, men skrænten flader ud og bliver derved svær at se i terrænet. Turen drejer skarpt til venstre ad Høvej. På Dyrnæsvej drejes til højre og kort derefter til venstre ned ad Frederik d. V's Alle. Det er en gammel egeallé, hvor storm har væltet en del af træerne. Den blev plantet i 1740'erne. Efter alléen drejer man til venstre ad Louiseholmsvej. Denne følges helt ned forbi det åbne areal. Tilbage i Slotshegnet drejes til højre ind ad den lille sti, der krydser Thilkesvej. Turen går igennem en bevoksning af gamle bøge, hvor der er indblandet andre træarter. Her er mulighed for at se træarter af usædvanlig størrelse. F.eks. ædelgran med sølvgrå bark, robinie med meget furet bark, ær med skællet bark, thuja med kegleformet krone og fuglekirsebær. Stien støder på Langelinie, og herfra følges turen i Slotshegnet, der er beskrevet ovenfor.

Iøvrigt byder Slotshegnet og Kohaven på mange andre spændende turmuligheder, som kan tilrettelægges ud fra kortet. God tur!

Folderen er udgivet af
Kong Frederik den Syvendes Stiftelse på Jægerspris.

Redaktion: Agnete Thomsen, Tegninger: Poul Andersen,

KROON OPFEET
28 27 15 51




JÆGERSPRIS SKOVDISTRIKT
SLOTSHEGNET OG KOHAVEN

Jægerspris Skovdistrikt har et samlet areal på ca. 1950 ha. Heraf udgør Slotshegnet og Kohaven ca. 310 ha. På kortet er der med en gul linie markeret en kort og en lang vandretur. Den korte tur i Slotshegnet er på knap 4 km, og den kan forlænges med 4,7 km ved at fortsætte turen op i Kohaven. Turen starter i Slotsgården.

Jægerspris Slot

I 1854 købte Frederik d. VII Jægerspris Slot. Efter hans død i 1863 arvede hans enke Lensgrevinde Danner slottet, skovene og 3 hovedgårde med tilknyttede landbrugsarealer. Grevinde Danner oprettede i 1873 Kong Frederik den Syvendes Stiftelse på Jægerspris, hvis formål oprindeligt var at drive børnehjem for forældreløse piger. Stiftelsen ejer stadig Jægerspris Slot og Gods. Nogle af bygningerne omkring slotsgården benyttes stadig til børnehjem, hvor der nu er både drenge og piger.

Slottet er et trefløjet anlæg og er stykket sammen over en lang periode. Den ældste del af slottet menes at stamme fra begyndelsen af 1300-tallet, og denne del er nu kernen i nordfløjen. Sydfløjen, der vender ud mod slotsgården, er bygget i to omgange. Christian den Fjerde opførte stueetagen og det ene af de små tårne på denne fløj. I 1720'erne kom 1. salen og det andet af de små tårne til. Forbindelsen mellem nord- og sydfløjen - den østlige fløj - er opført i 1730'erne. Christian VI er den sidste, der har ændret markant på Slottets udseende. Han tilføjede en lille del til nordfløjen mod vest således, at anlægget kom til at fremstå mere symmetrisk med en indre slotsgård. Hvis man kigger herind, ser man det høje trappetårn, som er afbilledet på forsiden af folderen. Det stammer fra Christian d. IV's tid.



Vrang bøg

I sydfløjen er der museum. Grevinde Danner åbnede mindestuerne for Frederik d. VII efter hans død. Efter Grevinde Danners død åbnedes ligeledes hendes gemak for publikum. Kongens arbejdsværelse og audienssal og Grevindens gemak har stået uforandret i over hundrede år, og derfor er helheden, interiøret og atmosfæren bevaret. På 1. sal er museet blevet udvidet med en permanent udstilling af danefælguld, der er fundet af Frederik d. VII. Desuden er der blevet plads til årlige specialudstillinger og starten til et børnehjemsmuseum. Museet har i sommerhalvåret åbent hver dag undt. mandag med omvisning hver hele time. Oplysninger om åbningstider m.v. kan fåes på tlf. 42 33 11 85.

Slotshegnet

Fra plænen nord for slottet går turen ud gennem lågen og op ad lindealléen. De mange lindealléer er karakteristisk for Slotshegnet. De er anlagt omtrent samtidig med parken i 1740'erne af Frederik V. For enden af alléen ser man Julianehøj ude til venstre. Højen er oprindeligt en jættestue.

I 1776 udgravede Arveprins Frederik højen og lod derefter billedhuggeren Johs. Wiedewelt udsmykke den. Højen er udformet som et mindesmærke over Arveprinsens moder Dronning Juliane Marie.

Turen fortsætter til højre langs det gamle løvtræskovbryn, og her støder man på nogle karakteristiske vrang bøge. Træernes forkrøblede udseende skyldes arvelige egenskaber. Stien drejer nu ind i skoven, og lige fremme på højre hånd er der plantet sitka-gran. Det er en træart, der ligner rødgran, men nålene er lidt mere blågrønne og stikker mere end rødgran.

Sitkagranen stammer fra det nordvestlige Amerika. Den er plantet mange steder på Jægerspris Skovdistrikt. Når træerne er blevet ca. 50 år gamle, er træet så stort, at det kan bruges til tømmer. Ved hjørnet af sitka-plantningen drejes skarpt til venstre. Den smalle sti følges, og asfaltvejen krydses.

Til venstre for den nu lidt bredere sti findes en egekultur, der er anlagt i 1987. Arealet ligger ud mod skovens vestlige rand og er derfor ret udsat for storm. Ege har et dybtgående rodsystem og vælter derfor ikke så let i en storm. Stien deler sig i Langelinie/Thilkesvej, den korte tur i Slotshegnet fortsætter til højre ad Langelinie, og hvis man følger stien til venstre, kan man fortsætte ind i Kohaven. Turen i Kohaven er beskrevet sidst i folderen.

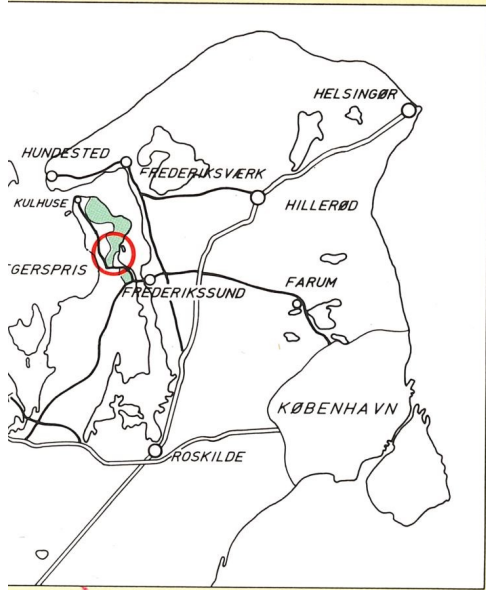
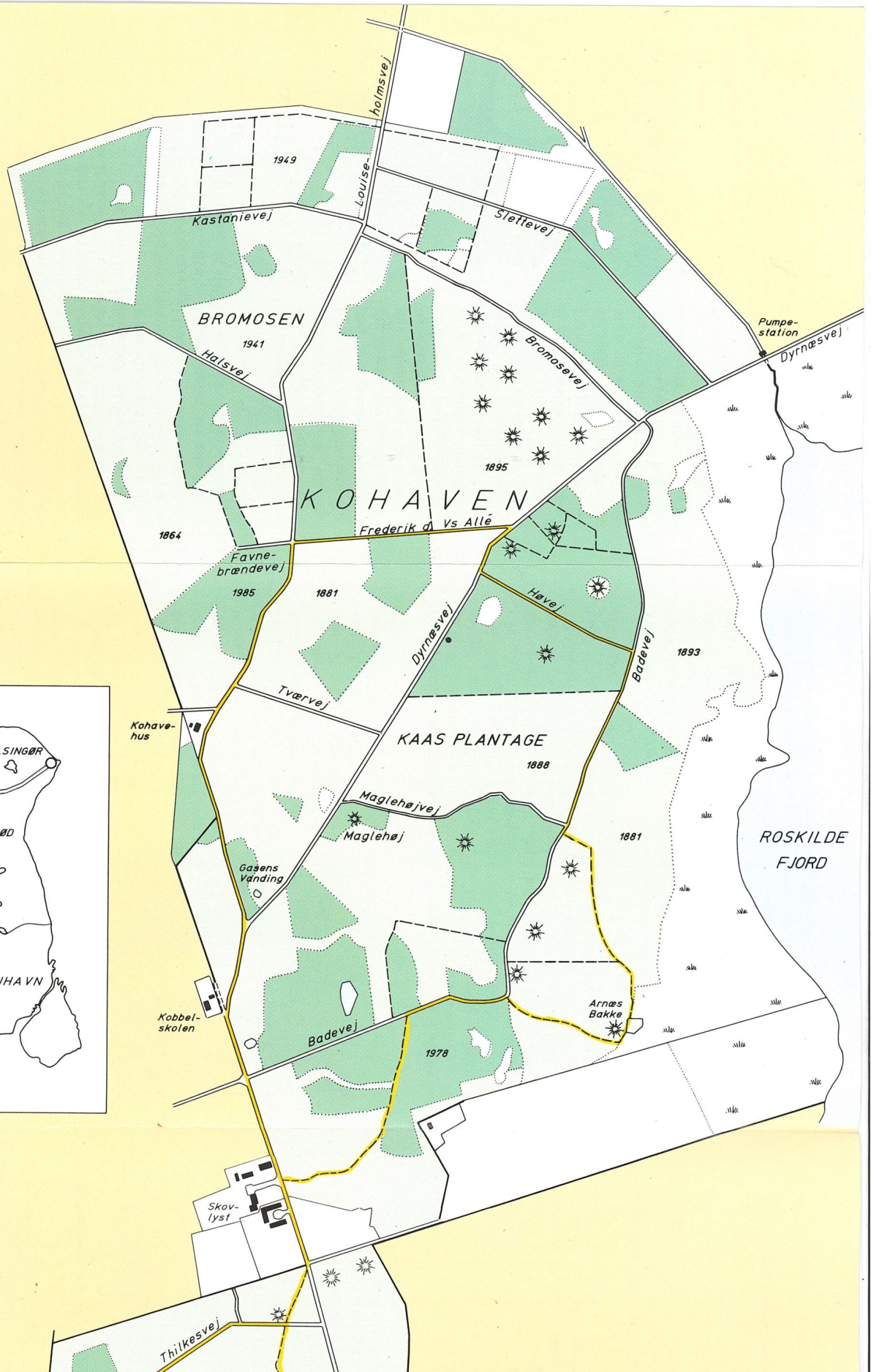


Allé til Benedictstøtten

For enden af Langelinie går turen ad 2. vej på højre hånd ind gennem lågen til Fasanhaven og forbi den fredede Fasangård. Fasanhaven er et anlæg i barok stil med lindehække, klippede lindetræer og en lindeallé ned til Benedictstøtten. Denne støtte er en af de 54 mindestøtter, der står spredt rundt om i Slotshegnet. Mindestøtterne er udført af Wiedewelt omkring 1770, og ideen er, at de skal hædre store danske og norske mænd og kvinder. Fra Benedictstøtten er der udsigt over Roskilde Fjord. I Fasanhaven findes endvidere resterne af den mest kendte af de vrang bøge - Fasanbøgen. De vrang bøge i skovbrynet tidligere på turen er afkomme af denne mærkværdige bøg.


Turen går nu op gennem lindealléen til man på højre hånd møder en jættestue fra yngre stenalder ca. 3000 f.kr. Jættestuen har et meget rummeligt kammer, som var fyldt med oldsager ved udgravningen i 1744. Den lille sti overfor jættestuen følges, og turen går hjemad gennem en ung ærbevoksning og forbi nogle gamle ege og bøge. Ved asfaltvejen drejes til venstre, og turen fortsætter ind gennem lågen i parkens østlige del forbi de store rhododendronbuske. Lidt længere oppe mod slottet støder man på 3 runestene, og til venstre herfor ligger Grevinde Danners grav. Turen slutter, hvor den begynde - i Slotsgården.

N







 TÆNK på brandfaren
 VÆRN om skoven og dens værdier
 KAST ikke affald i skoven 

 HOLD hunden i snor

SIGNATURFORKLARING

-  offentlig vej
-  skovvej
-  sti
-  løvskov, anlægsår
-  nåleskov, anlægsår
-  mose
-  eng
-  mindestøtte
-  gravhøj
-  parkering
-  ruteafmærkning på træer

